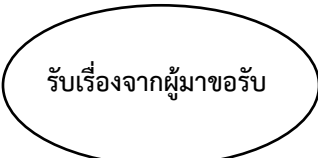
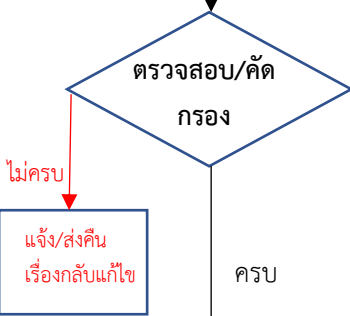
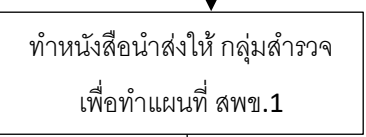
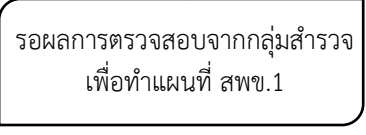
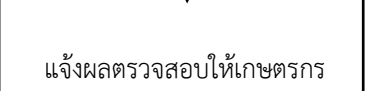


เขตป่าไม้ถาวรจังหวัดสุพรรณบุรี	เรื่อง การให้บริการการขอตรวจสอบแนวเขตป่าไม้ถาวร	
	เอกสารเลขที่ : SPB01-003	ปรับปรุงครั้งที่ 01 ฉบับที่ 01
	วันที่บังคับใช้ 6 มีนาคม 2565	หน้า 1/1

แผนผังการปฏิบัติงานการให้บริการขอตรวจสอบแนวเขตป่าไม้ถาวร

ลำดับที่	ผังกระบวนการ	ระยะเวลา (หน่วย)	รายละเอียดงาน	ผู้รับผิดชอบ
1		10-15 นาที	1.รับเรื่องลงในแบบฟอร์มและเตรียมข้อมูล	-เจ้าหน้าที่แผนที่ภาพถ่าย
2		5 นาที	- ตรวจสอบคัดกรองเอกสารที่ร้องขอให้ตรวจสอบว่าเป็นไปตามข้อกำหนดเอกสารที่ใช้ในการตรวจสอบป่าไม้ถาวรหรือไม่ ได้แก่ 1.สำเนาบัตรประชาชน 2.สำเนาทะเบียนบ้าน 3.สำเนาเอกสารสิทธิ์ นส.3ก 4.ใบ รว.9 จากกรมที่ดิน 5.พิกัดแปลง UTM indian 1975 Zone 47N (ทุกเอกสารต้องลงลายมือชื่อด้วยหมึกน้ำเงินเท่านั้น) -กรณีเอกสารที่ส่งมาไม่เป็นไปตามข้อกำหนด จะมีการแจ้งส่งคืนหน่วยงานที่ร้องขอเพื่อแก้ไขให้ครบ	-เจ้าหน้าที่แผนที่ภาพถ่าย
3		10 นาที	1.เจ้าหน้าที่ธุรการทำหนังสือส่งให้กลุ่มสำรวจเพื่อทำแผนที่ สพข.1 ผ่านระบบ e-saraban 2.นำส่งเอกสารตัวจริงผ่านทางไปรษณีย์ไปยังกลุ่มสำรวจเพื่อทำแผนที่ สพข.1	เจ้าหน้าที่ธุรการ
4		1-2 เดือน	1.รอหนังสือตอบกลับจากกลุ่มสำรวจเพื่อทำแผนที่ สพข.1	เจ้าหน้าที่แผนที่ภาพถ่าย
5		15 นาที	1.แจ้งผลตรวจสอบให้เกษตรกร 2.จัดทำสำเนาไว้ 1 ชุด ส่งมอบตัวจริงให้เกษตรกรพร้อมทำการเก็บเข้าแฟ้มต่อไป	เจ้าหน้าที่แผนที่ภาพถ่าย

ลำดับที่ 4 : ระยะเวลาการตรวจสอบจำเป็นต้องยืดหยุ่นตามความยุ่งยาก ความซับซ้อนของแต่ละพื้นที่งานและปริมาณงาน