



รับส่ง Mail
เลขที่ 1548
วันที่ 21/10/2560
กองเลขาฯ กรมส่งเสริม

ส่งร. สวพ.
เลขที่รับ ๕๕
วันที่ ๒๕ ๓๑.๑๐.๒๐
เวลา ๑๐.๑๐ น.

บันทึกข้อความ

ส่วนราชการ กลุ่มมาตรฐานการสำรวจออกแบบการพัฒนาที่ดินด้านวิศวกรรม สวพ. โทร. ๑๒๘๓
ที่ กษ ๐๘๐๔.๐๔/๓๕๙ วันที่ ๒๕ ตุลาคม ๒๕๖๐
เรื่อง เอกสารประกอบคำขอรับการสนับสนุนโครงการพัฒนาแหล่งน้ำ สำหรับองค์กรปกครองส่วนท้องถิ่น
เรียน ผอ.สวพ.

ตามที่ ผอ.สวพ. มีบัญชาให้กลุ่มมาตรฐานการสำรวจออกแบบการพัฒนาที่ดินด้านวิศวกรรม จัดทำเอกสารเพื่อประกอบคำขอรับการสนับสนุนโครงการพัฒนาแหล่งน้ำ สำหรับองค์กรปกครองส่วนท้องถิ่น(อปท.) ใช้ประกอบในการกรอกข้อมูล เพื่อเตรียมความพร้อมในระดับต้น อีกทั้งเพื่อให้ อปท. ใช้เป็นแนวทางในการสำรวจความพร้อมและศักยภาพด้านกายภาพของพื้นที่โครงการ นั้น

ในการนี้ กลุ่มมาตรฐานการสำรวจออกแบบการพัฒนาที่ดินด้านวิศวกรรม(กมว.) ได้ดำเนินการจัดทำเอกสารประกอบคำขอรับการสนับสนุนโครงการพัฒนาแหล่งน้ำ สำหรับองค์กรปกครองส่วนท้องถิ่นเสร็จเรียบร้อยแล้ว ตามหนังสือกลุ่มมาตรฐานการสำรวจออกแบบการพัฒนาที่ดินด้านวิศวกรรม ที่ กษ ๐๘๐๔.๐๔/๑๐๕ ลงวันที่ ๗ กุมภาพันธ์ ๒๕๖๐ ซึ่ง ต่อมากลุ่มพัฒนาโครงสร้างพื้นฐานที่ ๑ (กพฐ.๑) มีข้อเสนอแนะและขอแก้ไขเพิ่มเติม ตามหนังสือ กพฐ.๑ ที่ กษ ๐๘๐๔.๐๖/๑๑๔ ลงวันที่ ๑๔ กุมภาพันธ์ ๒๕๖๐ และ ผอ.สวพ.มีบัญชาให้ กมว.พิจารณาข้อเสนอแนะดังกล่าว ซึ่งหากดำเนินการแล้วเสร็จให้จัดทำหนังสือแจ้งเวียน กพฐ.๑ - ๔ ให้ทราบอีกครั้งหนึ่งก่อนนำเสนอกรมฯ เพื่อขอประกาศใช้ ซึ่ง กมว.ได้ดำเนินการแจ้งเวียน กพฐ.๑ - ๔ เป็นที่เรียบร้อยแล้ว

อนึ่ง ในส่วนของการแจ้ง อปท.นำไปศึกษาและใช้เป็นเอกสารประกอบคำขอรับการสนับสนุนโครงการพัฒนาแหล่งน้ำ รวมถึงใช้ในการพิจารณาให้เป็นไปตามหลักเกณฑ์ กำหนดเป้าหมายชัดเจน เป็นไปตามความต้องการของเกษตรกร ตลอดจนเพื่อให้กระบวนการสำรวจออกแบบและการก่อสร้างงานโครงการพัฒนาแหล่งน้ำ ของกรมพัฒนาที่ดินเป็นไปอย่างมีประสิทธิภาพและเกิดประโยชน์สูงสุด เห็นสมควรนำเรียนกรมฯ เพื่อโปรดพิจารณาดังนี้

๑. เพื่อโปรดพิจารณาให้ความเห็นชอบ และโปรดมอบหมายศูนย์เทคโนโลยีสารสนเทศและการสื่อสาร นำเอกสารดังกล่าวประชาสัมพันธ์ทาง Web Site ของกรมพัฒนาที่ดิน

๒. เพื่อโปรดมอบหมาย สพข./สพด.ทุกพื้นที่ เพื่อทราบและชี้แจงต่อองค์กรปกครองส่วนท้องถิ่น/ผู้ร้องขอโครงการ เกี่ยวกับแนวทางในการจัดทำเอกสารประกอบคำขอรับการสนับสนุนโครงการพัฒนาแหล่งน้ำ

พร้อมนี้ ได้แนบเอกสารประกอบคำขอฯ และ CD มาด้วยแล้ว

จึงเรียนมาเพื่อโปรดทราบและพิจารณา

(นายจักรกฤษณ์ มีใย)

ผู้อำนวยการกลุ่มมาตรฐานการสำรวจออกแบบ
การพัฒนาที่ดินด้านวิศวกรรม

ส.รช. ก.
 เลขที่ ก.ม.พ.อ.
 วันที่ ๒๗ ต.ค. ๒๕๖๐
 ๐๙:๕๙

กรมพัฒนาที่ดิน
 เลขที่ ๑๖๕๕๘
 วันที่ ๒๗ ต.ค. ๒๕๖๐
 เวลา ๑๑:๐๐ น.

เลข ๐๘๐๘/ ๒๖๐๑

เรียน อธพ. (ผ่าน รธพ.ปก.)

เพื่อโปรดพิจารณาเอกสารประกอบคำขอรับการสนับสนุนโครงการพัฒนาแหล่งน้ำ สำหรับองค์กรปกครองส่วนท้องถิ่น หากเห็นชอบ โปรดมอบหมาย

๑. ศทส. นำเอกสารดังกล่าวประชาสัมพันธ์ทาง Website ของกรมพัฒนาที่ดิน
๒. สพช./สพด. เพื่อทราบและชี้แจงต่อองค์กรปกครองส่วนท้องถิ่น/ผู้ร้องขอโครงการ และสามารถ Download เอกสารได้จาก Website กรมพัฒนาที่ดิน

สำนักอธิบดี
 เลขที่รับ ๕๖๗๘
 วันที่ ๒๗ ต.ค. ๒๕๖๐ เวลา ๐๙.๐๙ น.




(นายอุดม วิภาสไพสิฐ)

ผู้อำนวยการสำนักวิศวกรรมเพื่อการพัฒนาที่ดิน

๒๕ ต.ค. ๖๐

เรียน อธพ.


เพื่อโปรดพิจารณาแผนที่ รพพ. เลขที่
 นานที่ ๕๐๖ ปริมาณน้ำขังที่ ๖๖๖๖๖
 ๓๓๖๐ ๑, ๒ พังงาและจังหวัดภูเก็ต



๓๑๐ ต.ค. ๖๐

(นายปราโมทย์ ยาใจ)
 รองอธิบดีกองปฏิบัติการ

- มอบหมาย..... ๓๓๖๐ ๑, ๒



(นายสุรเดช เดียวตระกูล)
 อธิบดีกรมพัฒนาที่ดิน



ข้อมูลประกอบคำร้องขอโครงการพัฒนาแหล่งน้ำ
(สำหรับ องค์กรปกครองส่วนท้องถิ่น)

1. ชื่อโครงการ :

2. ประเภทโครงการ : โครงการพัฒนาแหล่งน้ำเพื่อการอนุรักษ์ดินและน้ำ

อ่างเก็บน้ำ ระบบส่งน้ำ ฝ่าย

ขุดลอกแหล่งน้ำ สระ

โครงการพัฒนาแหล่งน้ำชุมชน

3. หน่วยงาน/ผู้ขอโครงการ :

4. ผู้ให้ข้อมูล : ตำแหน่ง

เบอร์โทรศัพท์ต่อ :

4. วัตถุประสงค์ของโครงการ :

1.

2.

3.

5. จุดที่ตั้งโครงการ : บ้าน หมู่ที่ ตำบล

อำเภอ จังหวัด

พื้นที่โครงการ มีเนื้อที่โดยประมาณไร่

พื้นที่โครงการ มีระยะความยาวที่จะดำเนินการโดยประมาณกม.

พิกัดห้วงงาน - ตามระบบพิกัดภูมิศาสตร์ (Geographic coordinate systems)

Longitude

Latitude

6. จุดที่ดินการก่อสร้างของโครงการ :

เป็นที่ดินสาธารณะประโยชน์ ใช่

ไม่ใช่ (อธิบาย).....

พื้นที่จุดที่ดินมีเนื้อที่โดยประมาณ.....ไร่

สถานที่..... หมู่ที่..... ตำบล.....

อำเภอ..... จังหวัด.....

ระยะทางจากที่ตั้งโครงการถึงจุดที่ดิน.....

พิกัด - ตามระบบพิกัดภูมิศาสตร์ (Geographic coordinate systems)

Longitude

Latitude

สถานที่..... หมู่ที่..... ตำบล.....

อำเภอ..... จังหวัด.....

ระยะทางจากที่ตั้งโครงการถึงจุดที่ดิน.....

พิกัด - ตามระบบพิกัดภูมิศาสตร์ (Geographic coordinate systems)

Longitude

Latitude

7. สภาพพื้นที่และการใช้ประโยชน์ที่ดิน :

7.1 สภาพการใช้ที่ดินเพื่อการก่อสร้าง (ตอบได้มากกว่า 1 ข้อ)

- เขตป่าไม้ถาวร เขตป่าสงวนแห่งชาติ เขตอุทยานแห่งชาติ
- เขตวนอุทยานแห่งชาติ เขตรักษาพันธุ์สัตว์ป่า เขตห้ามล่าสัตว์ป่า
- เขตปฏิรูปที่ดิน (สปก.) เขตนิคมสหกรณ์ เขตพื้นที่ชลประทาน
- เป็นพื้นที่สาธารณะประโยชน์ และได้ขออนุญาตแล้ว
- ที่ดินมีกรรมสิทธิ์ถือครอง แต่เจ้าของยินยอมบริจาคหรือยินยอมให้ก่อสร้าง
- ที่ดินมีกรรมสิทธิ์ถือครอง อยู่ระหว่างตกลงเรื่องการใช้ที่ดิน
- อื่นๆ (ระบุ)

7.2 การขออนุมัติใช้พื้นที่

- ได้รับการอนุมัติแล้ว อยู่ในระหว่างขออนุมัติ

7.3 การประกอบอาชีพของราษฎร

- ทำนาข้าว นาปี เริ่มเพาะปลูก..... เก็บเกี่ยว.....
- นาปรัง เริ่มเพาะปลูก..... เก็บเกี่ยว.....
- ทำสวน ได้แก่.....
- ทำไร่ ได้แก่.....

7.4 สภาพปัญหาด้านแหล่งน้ำของราษฎร

8. ประชากรและพื้นที่รับประโยชน์ของโครงการ :

ประชากรที่รับประโยชน์ ระยะทางห่างจากโครงการ 0 -1.0 กม.

หมู่ที่.....บ้าน.....จำนวน.....ครัวเรือน ประชากร.....คน

หมู่ที่.....บ้าน.....จำนวน.....ครัวเรือน ประชากร.....คน

หมู่ที่.....บ้าน.....จำนวน.....ครัวเรือน ประชากร.....คน

ระยะทางห่างจากโครงการ 2.0 -5.0 กม.

หมู่ที่.....บ้าน.....จำนวน.....ครัวเรือน ประชากร.....คน

หมู่ที่.....บ้าน.....จำนวน.....ครัวเรือน ประชากร.....คน

หมู่ที่.....บ้าน.....จำนวน.....ครัวเรือน ประชากร.....คน

ระยะทางห่างจากโครงการ 5.0 -10.00 กม.

หมู่ที่.....บ้าน.....จำนวน.....ครัวเรือน ประชากร.....คน

หมู่ที่.....บ้าน.....จำนวน.....ครัวเรือน ประชากร.....คน

หมู่ที่.....บ้าน.....จำนวน.....ครัวเรือน ประชากร.....คน

9. ประโยชน์ที่คาดว่าจะได้รับ :

ระยะทางห่างจากโครงการ 0 -1.0 กม.

ทำนา จำนวน ไร่

ทำสวน จำนวน ไร่

ทำไร่ จำนวน ไร่

ระยะทางห่างจากโครงการ 2.0 -5.0 กม.

ทำนา จำนวน ไร่

ทำสวน จำนวน ไร่

ทำไร่ จำนวน ไร่

ระยะทางห่างจากโครงการ 5.0 -10.00 กม.

ทำนา จำนวน ไร่


ทำสวน จำนวน ไร่

ทำไร่ จำนวน ไร่

แผนที่แสดงจุดที่ตั้งโครงการ

โครงการ.....

ตำบล.....อำเภอ.....จังหวัด.....



พิกัด - คามระบบพิกัดภูมิศาสตร์ (Geographic coordinate systems)

Longitude .

Latitude .

โครงการ.....

ตำบล.....อำเภอ.....จังหวัด.....

พิกัด - ตามระบบพิกัดภูมิศาสตร์ (Geographic coordinate systems)

Longitude

Latitude

รูปที่ 1 รูปถ่ายสภาพพื้นที่ดำเนินการ

พิกัด - ตามระบบพิกัดภูมิศาสตร์ (Geographic coordinate systems)


Longitude

Latitude


รูปที่ 2 รูปถ่ายสภาพพื้นที่ดำเนินการ

โครงการ.....

ตำบล.....อำเภอ.....จังหวัด.....



รูปที่ 3 รูปถ่ายพื้นที่รับประโยชน์ของโครงการ



รูปที่ 4 รูปถ่ายพื้นที่รับประโยชน์ของโครงการ

โครงการ.....

ตำบล.....อำเภอ.....จังหวัด.....

พิกัด - ตามระบบพิกัดภูมิศาสตร์ (Geographic coordinate systems)

Longitude

Latitude

รูปที่ 5 รูปถ่ายพื้นที่ที่ดินของโครงการ

พิกัด - ตามระบบพิกัดภูมิศาสตร์ (Geographic coordinate systems)

Longitude

Latitude

รูปที่ 6 รูปถ่ายพื้นที่ที่ดินของโครงการ

เอกสารเพิ่มเติมประกอบการจัดทำรายงานพิจารณาโครงการ

- หนังสือร้องขอโครงการ
- มติองค์การบริหารส่วนตำบล
- หนังสือขออนุมัติใช้พื้นที่ของส่วนราชการ
- หนังสืออุทิศที่ดิน
- รูปถ่ายบริเวณหัวงานโครงการ
- รูปถ่ายบริเวณพื้นที่รับประโยชน์ของโครงการ
- รูปถ่ายบริเวณที่ดินของโครงการ
- อื่น.....

.....
(

)ผู้แจ้ง/ผู้ให้ข้อมูล

ตำแหน่ง.....

หมายเหตุ -ผู้แจ้ง/ผู้ให้ข้อมูล คือผู้บริหารของ อปท. หรือเจ้าหน้าที่ อปท. ที่ได้รับมอบหมาย
-หากมีข้อสงสัยติดต่อ กลุ่มมาตรฐานการสำรวจออกแบบการพัฒนาที่ดินด้านวิศวกรรม
กรมพัฒนาที่ดิน โทร 025798537