แบบบ่อเก็บน้ำ

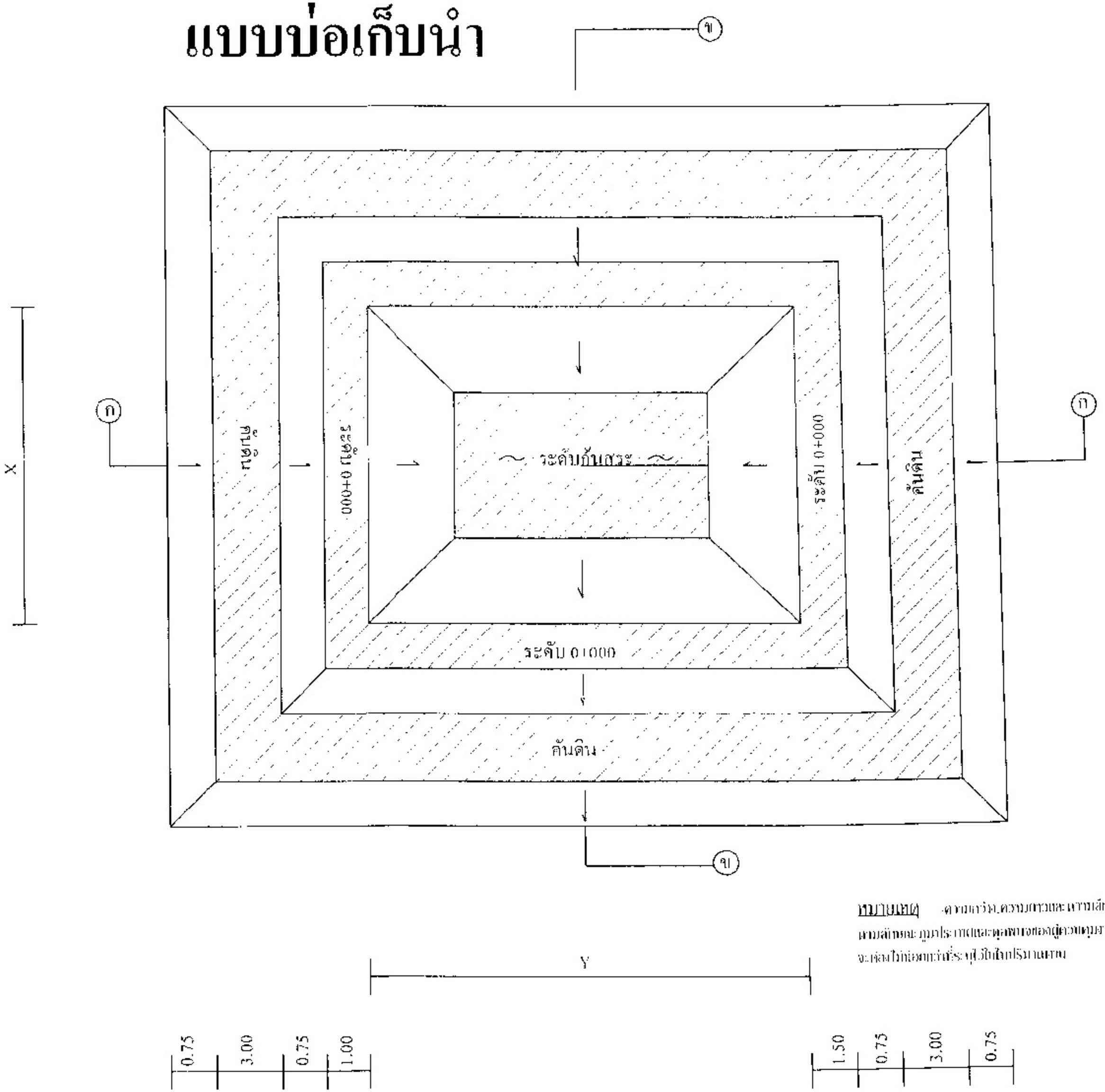

หมายเหตุ -ความกว้าง,ความยาวและความลึกของบ่อ สามารถปรับเปลี่ยนได้ตามลักษณะภูมิประเทศและดุลพินิจของผู้ควบคุมงาน ค่าปรับแต่งงานดังกล่าวจะต้องไม่น้อยกว่าที่ระบุไว้ในสัญญาปรับปรุงแผนงาน

สำนักงานพัฒนาที่ดินเขต 1

โดย สถานีพัฒนาที่ดินนครนายก

โครงการ (PROJECT)

โครงการพัฒนาและ (พ.ล.ร.)ยกระดับคุณภาพดินเพื่อการเกษตร พื้นที่ดำเนินงาน ต.วังเรวและต.ดงคอเงือก อ.ปากพลี จ.นครนายก พื้นที่ 3,000-0-00 ไร่

สำรวจออกแบบ

(นายสายชล พันธุ์น้อย)

นายช่างสำรวจปฏิบัติงาน

ตรวจแบบ

(นายภูชาพันธ์ ชาลี)

ผู้อำนวยการกลุ่มสำรวจเพื่อการพัฒนาที่ดิน

ตรวจสอบ

(นส.นิภา ทัลศรีเกตศรีพันธ์)

ผู้อำนวยการแผนงานและแผนการใช้ที่ดิน

ประสานงาน / ออกแบบ

(นายพลพัฒ เกษมสอง)

นักวิชาการเกษตรชำนาญการ

เห็นชอบ

(นายสิงสันต์ ตั้งมูล)

ผู้อำนวยการสถานีพัฒนาที่ดินนครนายก

อนุมัติ

(นายประเสริฐ เกตุการประไพ)

ผู้อำนวยการสำนักงานพัฒนาที่ดินเขต 1

วัน / เดือน / ปี	แผ่นที่ / เล่มหมด
...../...../.....	...../.....

แบบแผ่นที่...พด. งาน 05/2563.....

แบบบ่อเก็บน้ำ

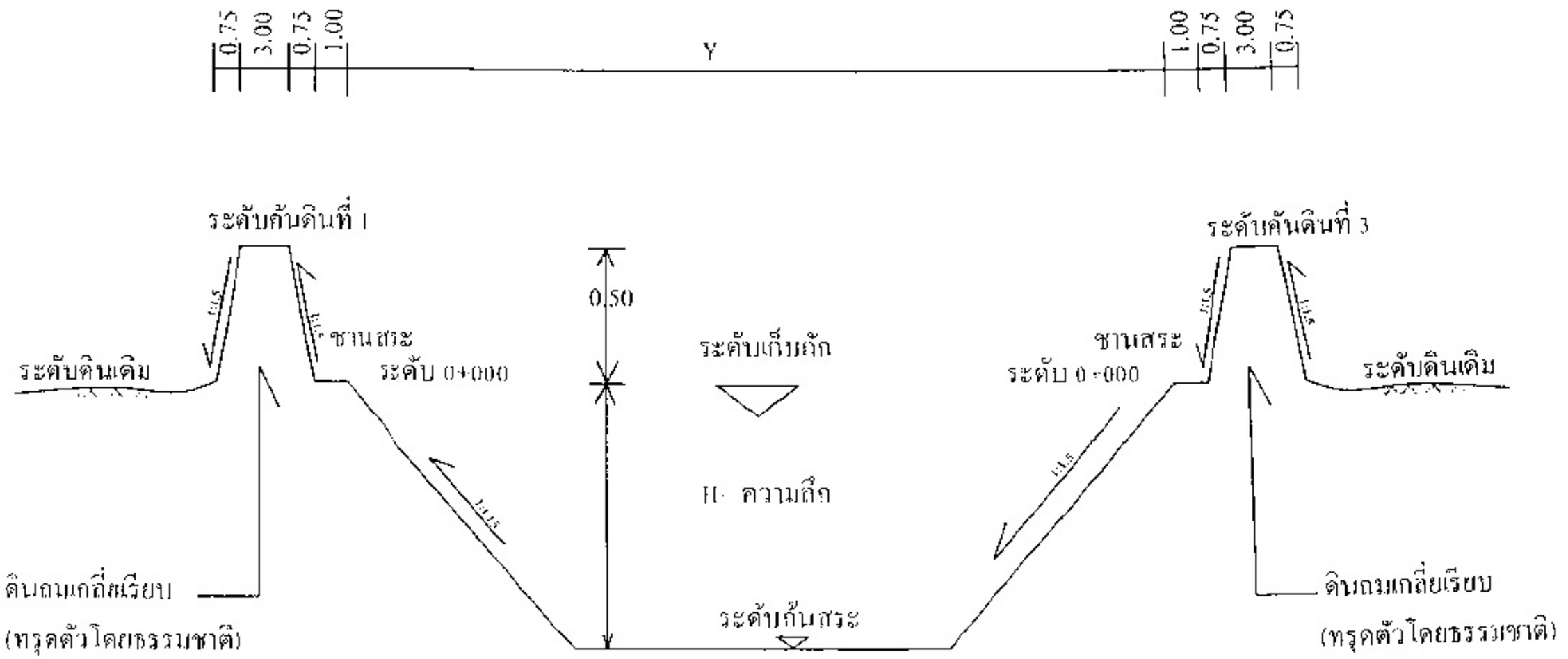

รูปตัด ก - ก	V= 1:75 M= 1:200

หมายเหตุ - ความกว้าง,ความยาว และความลึกของบ่อ สามารถแก้ไขได้ตามสภาพ ภูมิประเทศและดุลพินิจของผู้ควบคุมงาน แต่ปริมาณงานต้องไม่น้อยกว่าที่ระบุไว้ในใบประมาณราคา

- กรณีความยาว ของบ่อทั้งสองด้านไม่เท่ากัน ให้ใช้ผลต่างทั้งสองด้านในการคำนวณ กรณีความยาว ของบ่อทั้งสองด้านไม่เท่ากัน ให้ใช้ผลต่างทั้งสองด้านในการคำนวณ ทรายหยาบที่ขอสามารถปรับเปลี่ยนได้ ตามดำริของผู้ประกอบการและดุลพินิจของผู้ควบคุมงาน

สำนักงานพัฒนาที่ดินเขต 1

โครงการ (PROJECT)
โครงการพัฒนาและฟื้นฟูประสิทธิภาพพื้นที่ชุ่มน้ำ
พื้นที่ตำบลบ้านจาน อ.ม.3,ม.5และม.6 ต.แองตาม
อ.เมืองนาน จ.แพร่ขนาด พื้นที่ 3,000-0-00 ไร่

สำรวจออกแบบ
นายสำรวจ
(นางสาวปิยะพร พันธุ์มีสม)
นายช่างสำรวจปฏิบัติงาน

ตรวจแบบ
(นายภูมิพงศ์ ณ ลำปาง)
ผู้อำนวยการกลุ่มสำรวจเพื่อทำแผนที่

ตรวจสอบ
(นส.นิภาพร นิตย์นรินทร์)
ผู้อำนวยการกลุ่มวางแผนการใช้ที่ดิน

ประสานงาน / ออกแบบ
(นายพลกฤษ ยอดโรจ)
นักวิชาการสถาปัตยกรรมปฏิบัติการ

เห็นชอบ
(นายไพรัตน์ ทั่งทุ่ง)
ผู้อำนวยการสถานีพัฒนาที่ดินแพร่

อนุมัติ
(นายประเสริฐ อาทรประไพ)
ผู้อำนวยการสำนักงานพัฒนาที่ดินเขต 1

วัน / เดือน / ปี	แผ่นที่ / จำนวน
... / ... / ...	... / ...

เอกสารเลขที่ ..พด.งาน.05/2563.....

แบบบ่อเก็บน้ำ

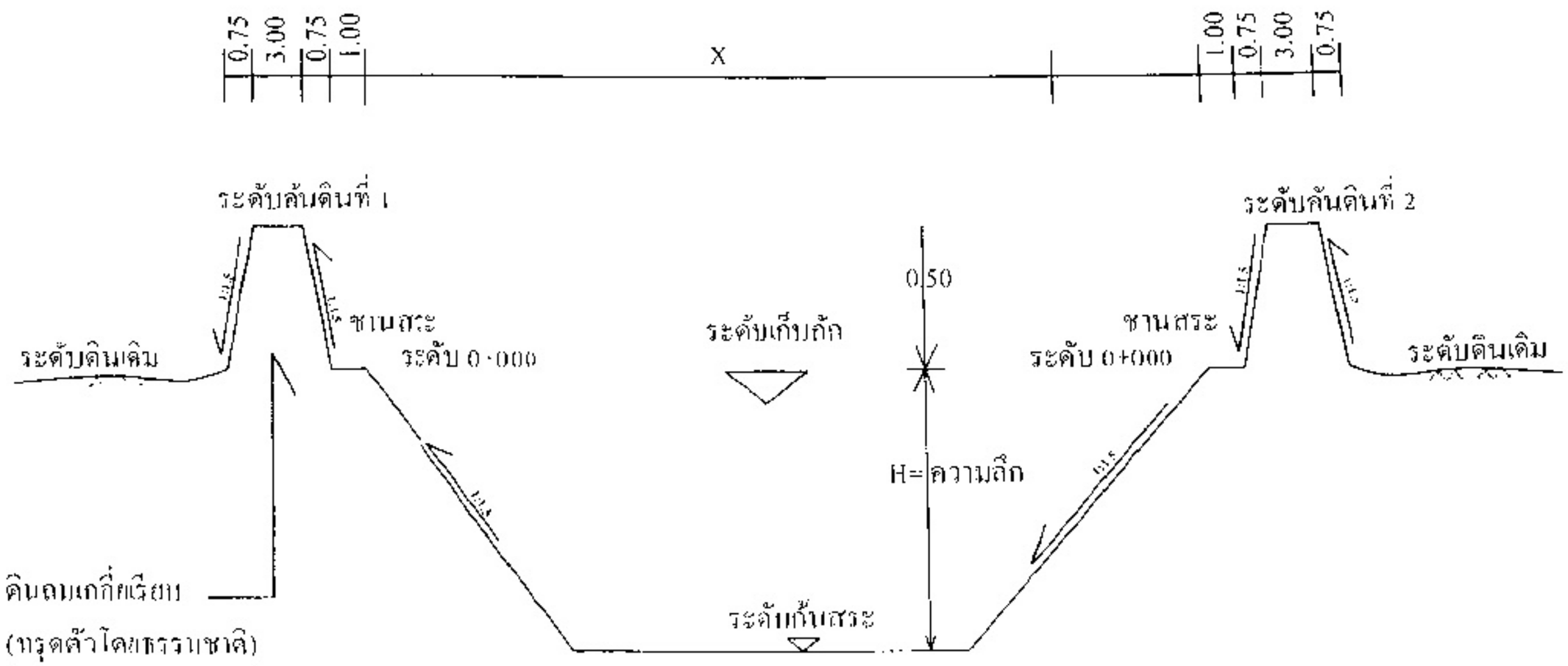

รูปตัด ข - ข	V= 1:75 M= 1:200

หมายเหตุ - ความยาวด้านข้าง, ความลาดเอียงและความลึกของบ่อ สามารถปรับเปลี่ยนได้ตามลักษณะภูมิประเทศและดุลพินิจของผู้ควบคุมงาน แล้วปรับความลาดตื้นขุด

ระดับก้นบ่อต้องกำหนดให้ระบายน้ำได้

- กรณีความยาวบ่อ และความกว้างของด้านใดด้านหนึ่งน้อยกว่าให้ผ่อนผันขนาดทั้งสองด้านเป็นการคำนวณ
- กรณีความยาว ของด้านทั้งสองด้านไม่เท่ากันให้ใช้ค่าเฉลี่ยทั้งสองด้านในการคำนวณ
- สามารถปรับเปลี่ยนขนาดการเก็บกักได้ ตามลักษณะภูมิประเทศและดุลพินิจของผู้ควบคุมงาน

สำนักงานพัฒนาที่ดินเขต 1

โครงการ [PROJECT]

โครงการขุดลอกและเพิ่มประสิทธิภาพแก้มลิงบริเวณพื้นที่ชำแหละ ม.3 ม.5 และ ม.6 ต.ทอนหงส์ อ.เมือง จ.นครราชสีมา พื้นที่ 3,000-0-00 ไร่

สำรวจออกแบบ

(นางสาวปิยะพร ขันทุ่มอ่อน)

นายช่างสำรวจปฏิบัติงาน

ตรวจแบบ

(นายภูชะ หมื่นสะเอส เกียรติ)

ผู้อำนวยการกลุ่มสำรวจเพื่อการเกษตร

ตรวจสอบ

(น.ส.นัฐฐา กิตติรัตนตรีรัตน์)

ผู้อำนวยการกลุ่มวางแผนการใช้ที่ดิน

ประสานงาน / ออกแบบ

(นายพลเดช แก้วล้อม)

นักวิชาการเกษตรชำนาญการ

พิจารณาตรวจ

(นายโสภณ ตั้งภูมิ)

ผู้อำนวยการสำนักพัฒนาที่ดินเขต 1

อนุมัติ

(นายศุภระ ตรีรัฐ เกษตรประไพ)

ผู้อำนวยการสำนักงานพัฒนาที่ดินเขต 1

วัน / เดือน / ปี	แผนที่ / เนื้อหา
...../...../.....	...../.....

แบบเลขที่ ..พด.1แบ.05/2565.....

แบบหน้าตัด ขุดคูระบายน้ำ

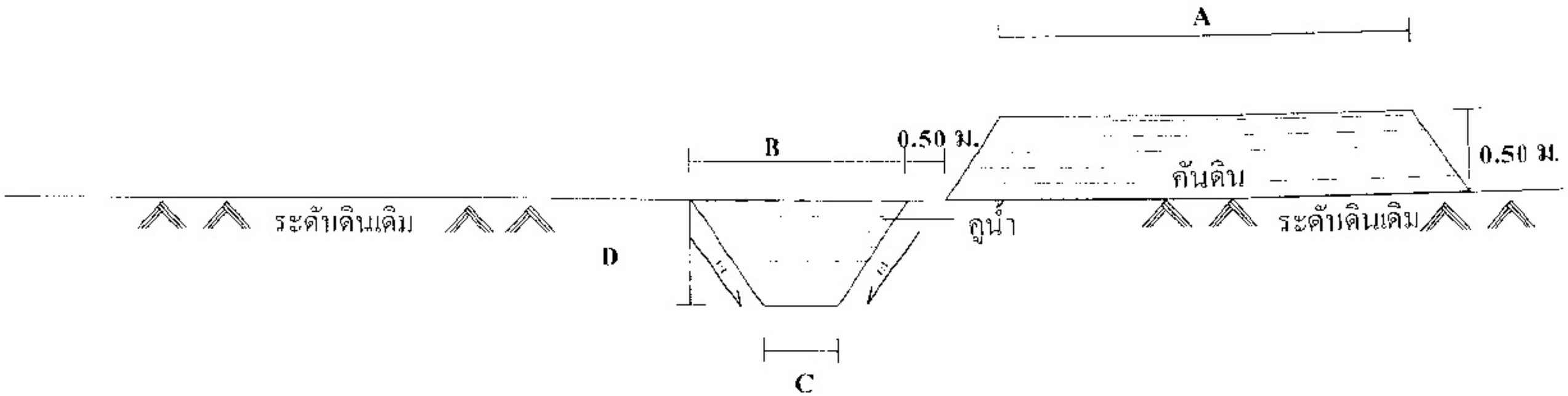

หมายเหตุ - ความยาว ความลาดชัน และความลึก สามารถปรับเปลี่ยนได้ตามสภาพพื้นที่จริง ดุลพินิจของผู้ควบคุมงาน แต่ปริมาณงานต้องไม่น้อยกว่าที่ระบุไว้ในใบประมาณราคา

- ความกว้าง ความลึกของคันดิน สามารถปรับเปลี่ยนได้ ตามสภาพพื้นที่จริง ดุลพินิจของผู้ควบคุมงาน

สำนักงานพัฒนาที่ดินเขต 1

โดย กลุ่มงานพัฒนาที่ดินแหล่งน้ำเล็ก

โครงการ (PROJECT)

โครงการศึกษาและพิจารณาสำหรับการพัฒนาที่ดินรายแปลง พื้นที่พัฒนาอยู่ ม.3,ม.5และม.6 ต.บ้านตาง อ.ปากท่อ จ.ราชบุรี พื้นที่ 3,000-0-00 ไร่

สำรวจออกแบบ

(นางสาวปิยะพร พันธุ์น้อย)

นายช่างสำรวจปฏิบัติงาน

ตรวจแบบ

(นายภูมิทะนวัฒน์ ตะเอง)

ผู้อำนวยการกลุ่มสำรวจเพื่อการพัฒนาที่ดิน

ตรวจสอบ

(น.ส.นิภา ภาคีรัตนศรีชัย)

ผู้อำนวยการกลุ่มงานแบบการใช้ที่ดิน

ประสานงาน / ออกแบบ

(นางพิสมัย ยกย่อง)

หัวหน้าการเกษตรชำนาญการ

เห็นชอบ

(นายไสยันต์ ตั้งมุม)

ผู้อำนวยการสถานีพัฒนาที่ดินราชบุรี

อนุมัติ

(นายประเสริฐ เจตพรประไพ)

ผู้อำนวยการสำนักงานพัฒนาที่ดินเขต 1

วัน / เดือน / ปี	แผ่นที่ / จำนวน
...../...../.....	...../.....

แบบเลขที่ พด.บนร.05/2563

แบบหน้าตัดการปรับรูปแปลงนา ลักษณะที่3 (ขุดคู-ยกร่อง)

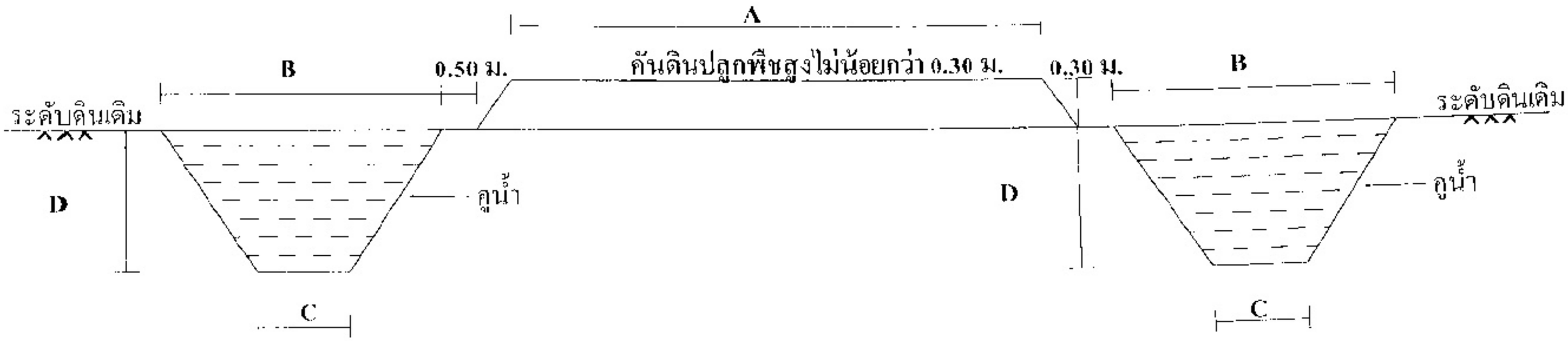

หมายเหตุ ขนาดกว้าง,ความยาวและความลึก สามารถปรับเปลี่ยนได้ตามสภาพ ยกเว้นคันดินและคูน้ำประธานและคูน้ำของผู้ถือครองที่ดิน แต่ปรับตามความเหมาะสม ต้องไม่น้อยกว่าที่ระบุไว้ในใบสั่งปฏิบัติงาน

สำนักงานพัฒนาที่ดินเขต 1

โดย สบ.พัฒนาที่ดินจังหวัด

โครงการ (PROJECT)

โครงการพัฒนาและเพิ่มประสิทธิภาพพื้นที่ชุ่มน้ำ
พื้นที่ดำเนินการ บ.วังนรและบ.ดอนหลาง
อ.ท้ายเหมือง จ.พังงา พื้นที่ 3,000-0-00 ไร่

สำรวจออกแบบ

(นายสมเกียรติ พิชาชุ่มน้อย)
นายช่างสำรวจปฏิบัติงาน

ตรวจแบบ

(นายภูมิพงษ์ ชัยเลอ)
ผู้อำนวยการกลุ่มสำรวจเพื่อทำแผนที่

ตรวจสอบ

(น.ส.นิภาจุ ทิพย์รัตนรังษี)
ผู้อำนวยการกลุ่มวางแผนการใช้ที่ดิน

ประสานงาน / ออกแบบ

(นายศิลป์ชัย ณนช้อง)
นักวิชาการเกษตรชำนาญการ

เห็นชอบ

(นายไกรสันต์ ตั้งภูมิ)
ผู้อำนวยการสบ.พัฒนาที่ดินเขตราชบุรี

อนุมัติ

(นายนรเศรฐ เกษมประโชค)
ผู้อำนวยการสำนักงานพัฒนาที่ดินเขต 1

วัน / เดือน / ปี	แผนที่ / หน้าสุด
...../...../.....	...../.....

เอกสารหมายเลข ..... ตค.05/2563.....

แบบหน้าตัดการปรับรูปแปลงนา ลักษณะที่ 1

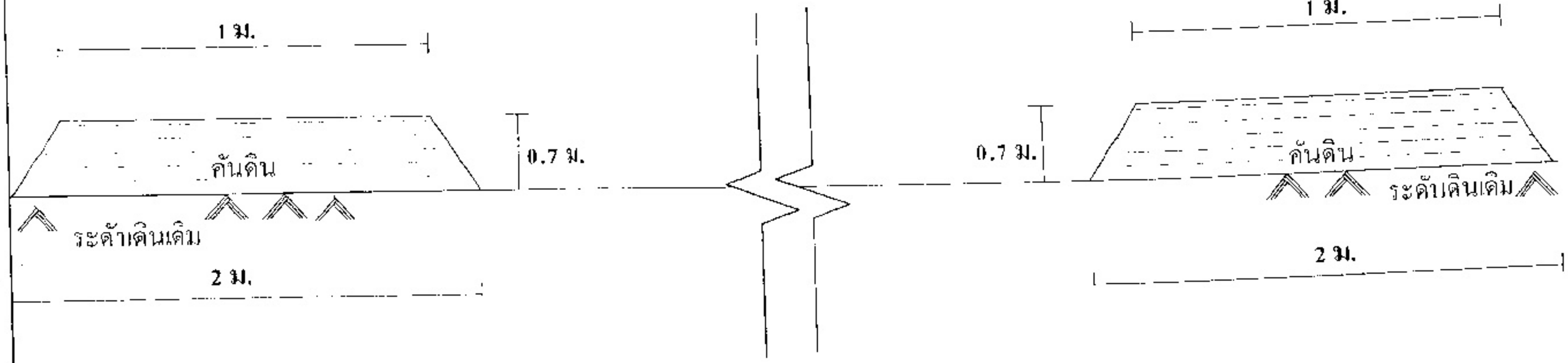

หมายเหตุ ความกว้าง ความสูงของคันดิน สามารถปรับเปลี่ยนได้ ตามลักษณะภูมิประเทศและดุลพินิจของผู้ควบคุมงาน แต่ประมาณความจะต้องไม่น้อยกว่าที่ระบุไว้ในแบบก่อสร้าง

สำนักงานพัฒนาที่ดินเขต 1

โดย สถาบันพัฒนาที่ดินนครราชสีมา

โครงการ (PROJECT)

โครงการพัฒนาและฟื้นฟูประสิทธิภาพพื้นที่ชุ่มน้ำบึงสีทา พื้นที่ดำเนินงาน ม.3,ม.5และม.6 ต.ทองหลาง อ.ห้วยแถลง จ.นครราชสีมา พื้นที่ 3,000-0-00 ไร่

สำรวจออกแบบ

(นายณรงค์ชัย พรสุนิยม)

นายช่างสำรวจโยธาชำนาญงาน

ตรวจแบบ

(นายภูวะนาถ มัคยาณ เลิศชอ)

ผู้อำนวยการกลุ่มสำรวจและออกแบบ

ตรวจสอบ

(นส.บังกูล ทักการิยะพร)

ผู้อำนวยการกลุ่มควบคุมการใช้ที่ดิน

ประสานงาน / ออกแบบ

(นายพลสัย เกษอง)

นักวิชาการเกษตรชำนาญการ

เห็นชอบ

(นายไชยสิทธิ์ ตั้งภูมิ)

ผู้จัดการการสถาบันพัฒนาที่ดินนครราชสีมา

อนุมัติ

(นายประเสริฐ เมฆนรประไพ)

ผู้อำนวยการสำนักงานพัฒนาที่ดินเขต 1

วัน / เดือน / ปี	แผ่นที่ / ทั้งหมด
...../...../.....	.....

แบบเลขที่ พด.1 ก.ม.05/2553

แบบหน้าตัดท่อระบายน้ำ แบบที่ 2(พีวีซี)

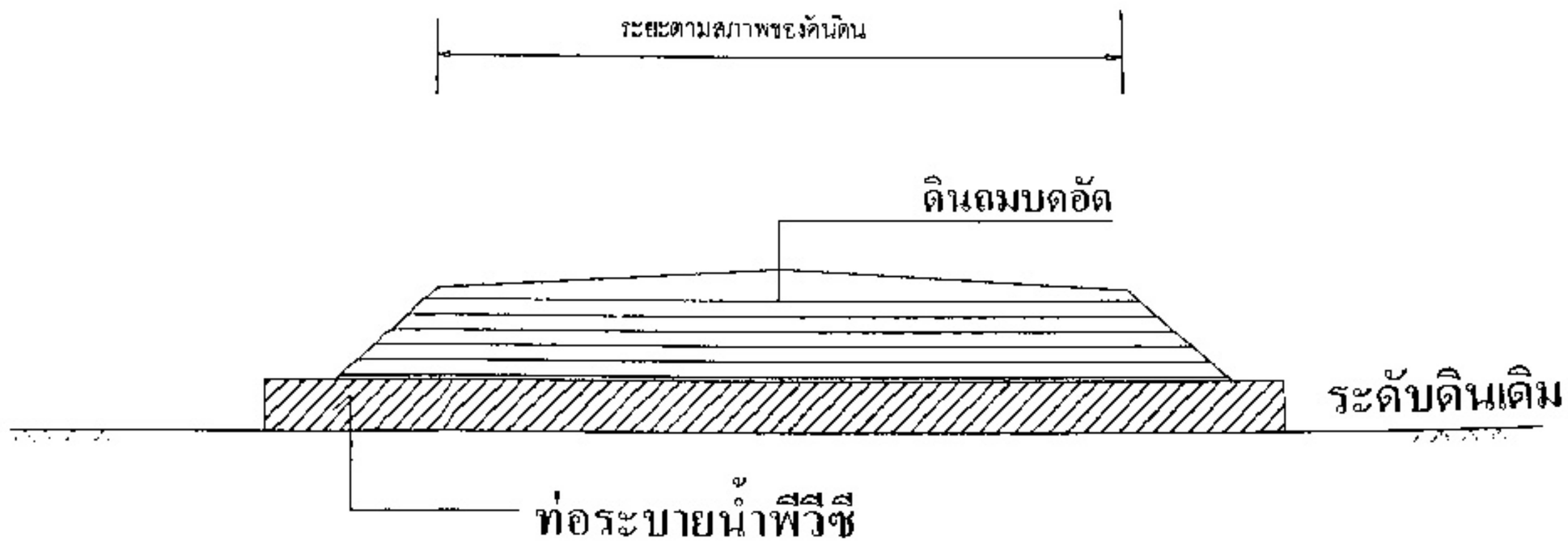

หมายเหตุ - ความกว้างและความลึก ของสามารถปรับเปลี่ยนได้
ตามลักษณะภูมิประเทศและดุลพินิจของผู้ควบคุมงาน

สำนักงานพัฒนาที่ดินเขต 1
โดย สถาบันพัฒ. กรุงเทพมหานคร

โครงการ (PROJECT)
โครงการพัฒนาและฟื้นฟูประสิทธิภาพพื้นที่ชุ่มน้ำ
พื้นที่ชุ่มน้ำบึงบอระเพ็ด บ.ล.ม.ว และ บ.ล.ม.ต ต.ปากน้ำ
อ.เมือง จ.นครสวรรค์ พื้นที่ 3,000 0-00 ไร่

สำรวจออกแบบ
(นายสมเกียรติ ศิริบุญ)
นายช่างสำรวจปฏิบัติงาน

ตรวจแบบ
(นายภูมิพงษ์ ศรีสวัสดิ์)
ผู้อำนวยการกลุ่มสำรวจเพื่อการพัฒนาที่ดิน

ตรวจสอบ
(น.ส.นิภา นิตย์รัตนสรัตน์)
ผู้อำนวยการกลุ่มวางแผนการใช้ที่ดิน

ประสานงาน / ออกแบบ
(นายพิเชษฐ์ ยกย่อง)
นักวิชาการเกษตรชำนาญการ

เห็นชอบ
(นายไพฑูรย์ ตั้งภูมิ)
ผู้อำนวยการสถานีพัฒนาที่ดินนครนายก

อนุมัติ
(นายพีระเดช เกตุมรประไพ)
ผู้อำนวยการสำนักงานพัฒนาที่ดินเขต 1

วัน / เดือน / ปี	แผนที่ / จำนวน
...../...../.....	...../.....

แบบเลขที่..พน.งาน.05/2563.....

แบบหน้าตัดท่อระบายน้ำ แบบที่1

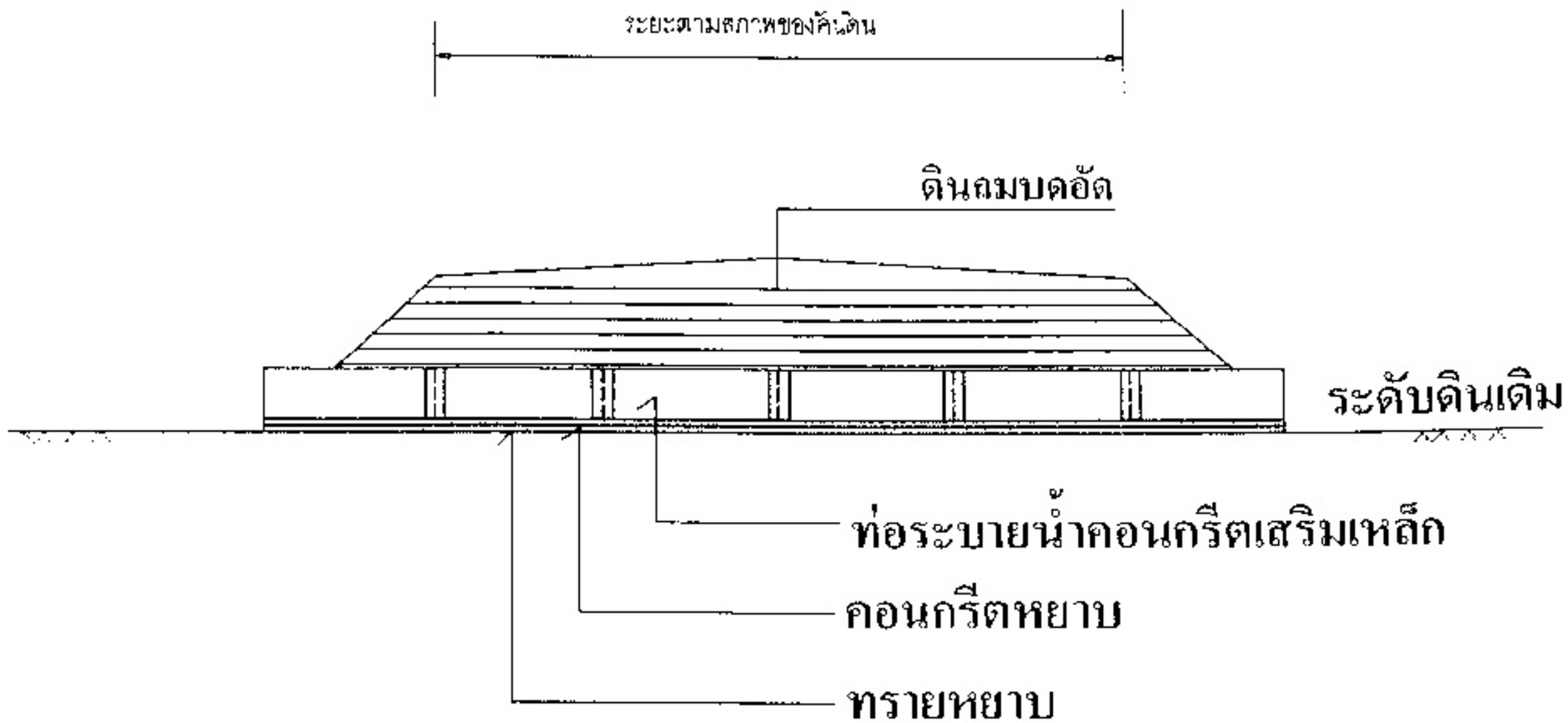

หมายเหตุ - ตรวจสอบ ตำแหน่งและตรวจสอบ ของเขตการสปรินเปลี่ยนได้
ตามดุลพินิจ ตามประกาศและ ดุลพินิจของผู้ควบคุมงาน
แบบนี้ ต้องอ่านคู่กับ แบบ ก.ท.ด.6 ห้ามใช้ได้ก่อนการตรวจสอบ

สำนักงานพัฒนาที่ดินเขต 1
(ศูนย์พัฒนาที่ดินนครราชสีมา)

โครงการ (PROJECT)
โครงการพัฒนาและเพิ่มประสิทธิภาพพื้นที่ชุ่มน้ำ
พื้นที่ดำเนินงาน ม.3,ม.5และม.6 ต.ลำนางรอง
อ.ลำปาว จ.นครราชสีมา พื้นที่ 3,000-00 ไร่

สำรวจออกแบบ
(นางสาวปิยะพร พันธุ์เมือง)
นายช่างสำรวจปฏิบัติการ

ตรวจแบบ
(นายภูริทะ ทนิตะยอด เจ้าพนง)
ผู้อำนวยการกลุ่มสำรวจและออกแบบ

ตรวจสอบ
(น.ส.นิกฤา ทิวาโรจนศรีนนท์)
ผู้อำนวยการกลุ่มวางแผนและการใช้ที่ดิน

ประสานงาน / ออกแบบ
(นายพสมัย กนต์อะ)
นักวิชาการเกษตรชำนาญการ

เห็นชอบ
(นายนิลเซินต์ ตั้งภูมิ)
ผู้อำนวยการสถานีพัฒนาที่ดินนครราชสีมา

อนุมัติ
(นายศรีราเสรฐ เกษตรประไพ)
ผู้อำนวยการสำนักงานพัฒนาที่ดินเขต 1

วัน / เดือน / ปี	แผ่นที่ / ก.ท.ด
...../...../.....	...../.....

แบบเลขที่..พด.เขต.05/2563.....

รูปตัดทางลำเลียงในไร่นา(ระดับเดียวกัน)

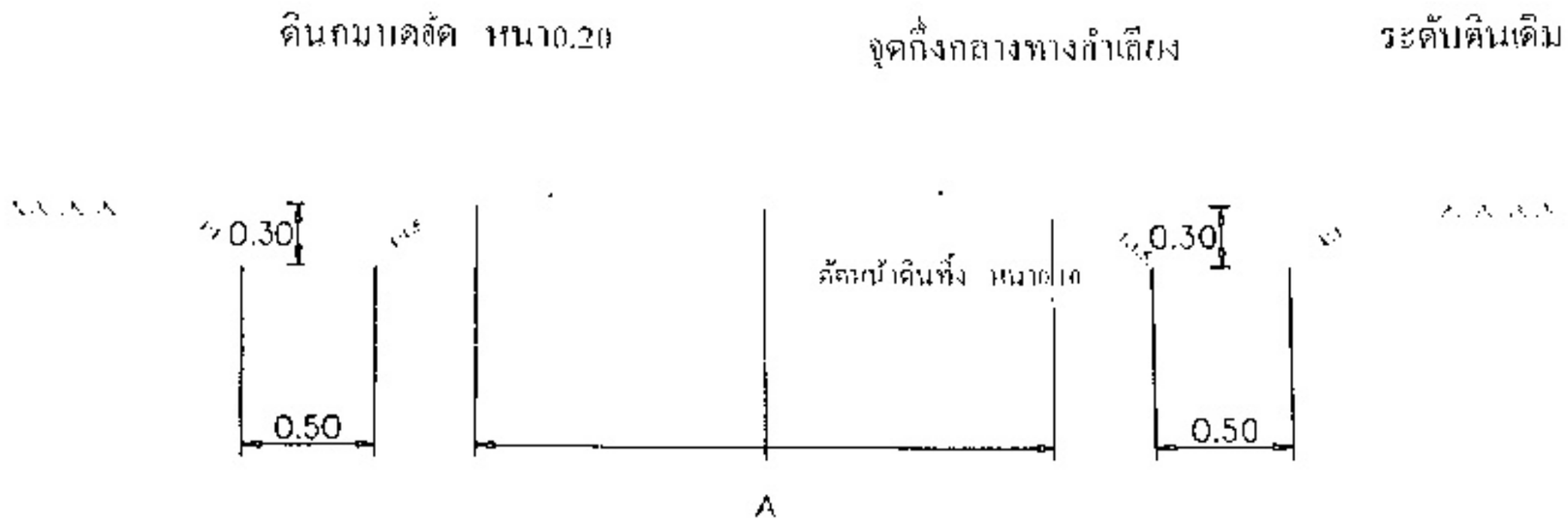

ก่อสร้างบนพื้นที่ที่มีระดับเดียวกัน

หมายเหตุ - ตลิ่งผู้ออกแบบต้องคำนวณการเปรียบเปลี่ยนให้ตามลักษณะภูมิประเทศ
และคุณภาพของดินบริเวณนั้นๆ แต่ประมาณการงานตามสุด จะต้องไม่น้อยกว่าที่ระบุไว้ในใบปริมาณงาน

สำนักงานพัฒนาที่ดินเขต 1

โครงการ (PROJECT)

โครงการพัฒนาและส่งเสริมประสิทธิภาพพื้นที่เกษตรกรรม
พื้นที่ดำเนินงาน บ.วง.วุ และ บ.ดู ต.บ้านต่าง
อ.เชียงคำ จ.พะเยา พื้นที่ 3,000-0-00 ไร่

สำรวจออกแบบ

(นางสาวปนะศร พันธุ์น้อย)
นายช่างสำรวจปฏิบัติงาน

ตรวจแบบ

(นายภูมิทะนัย วัฒนาวงศ์ (ชีระ))
ผู้อำนวยการกลุ่มสำรวจเพื่อทำแผนที่

ตรวจสอบ

(น.ส.กำชู ทัศโรจนศรีเดช)
ผู้อำนวยการกลุ่มวางแผนการใช้ที่ดิน

ประสานงาน / ออกแบบ

(นายพิชญ์ภัย สมท้อง)
นักวิชาการเกษตรชำนาญการ

เห็นชอบ

(ว่าที่ร้อยตรีเดชพันธ์ ตั้งมูติ)
ผู้อำนวยการสถานีพัฒนาที่ดินเชียงราย

อนุมัติ

(นายปิยะเสริฐ เกตุการประจิน)
ผู้อำนวยการสำนักงานพัฒนาที่ดินเขต 1

วัน / เดือน / ปี	แผ่นที่ / จำนวน
...../...../.....	...../.....

แบบเลขที่..พด.1แผ่น.05/2564.....

แบบป้ายแปลงสาธิต แบบที่ 2

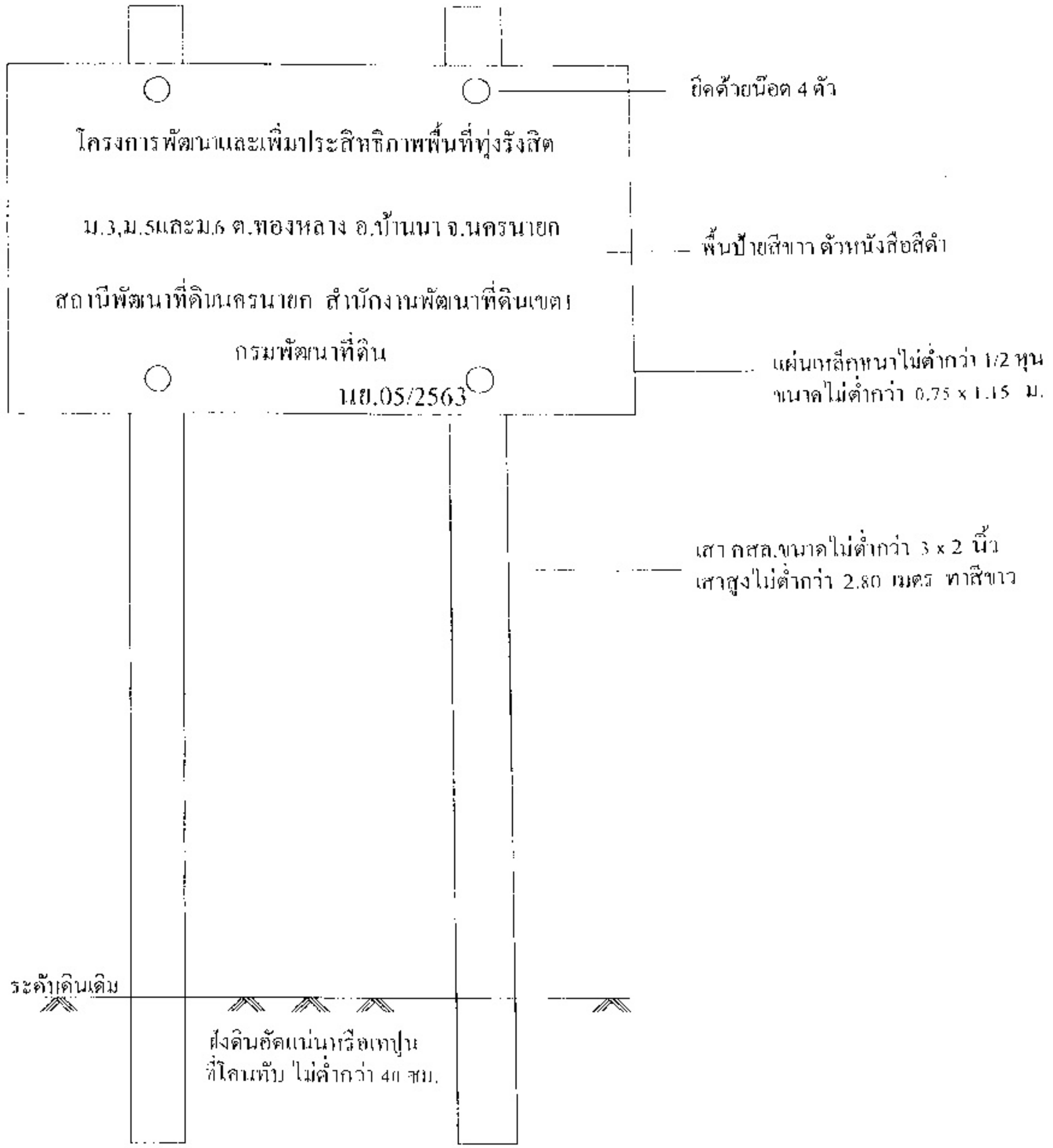

สำนักงานพัฒนาที่ดินเขต 1

โดย สถานีพัฒนาที่ดินนครนายก

โครงการ (PROJECT)

โครงการพัฒนาและเพิ่มประสิทธิภาพพื้นที่ทุ่งรังสิต
ชั้นที่ดำเนินการ ม.3,ม.5และม.6 ต.ทองหลาง
อ.บ้านนา จ.นครนายก พื้นที่ 3,000-0-00 ไร่

สำรวจออกแบบ

(นายสาธิตะ พันทุ้ยอ)
นายช่างสำรวจปฏิบัติการ

ตรวจแบบ

(นายภูมิพาทย์ ลิขะเม)
ผู้อำนวยการกลุ่มสำรวจเพื่อวางแผนที่

ตรวจสอบ

(น.ส.ณัฐฐา พิทักษ์รัตนศรัณย์)
ผู้อำนวยการกลุ่มวางแผนการใช้ที่ดิน

ประสานงาน / ออกแบบ

(นายพิสมัย แก้วน้อย)
นักวิชาการเกษตรชำนาญการ

เห็นชอบ

(นายไสลทัศน์ จังนุช)
ผู้อำนวยการสถานีพัฒนาที่ดินนครนายก

อนุมัติ

(นายปิยะวัฒน์ เกษมราชไพ)
ผู้อำนวยการสำนักงานพัฒนาที่ดินเขต 1

วัน / เดือน / ปี	แผนที่ / ทั้งหมด
...../...../.....	...../.....

แบบเลขที่..นย.05/2563.....

แบบบ่อเก็บน้ำ

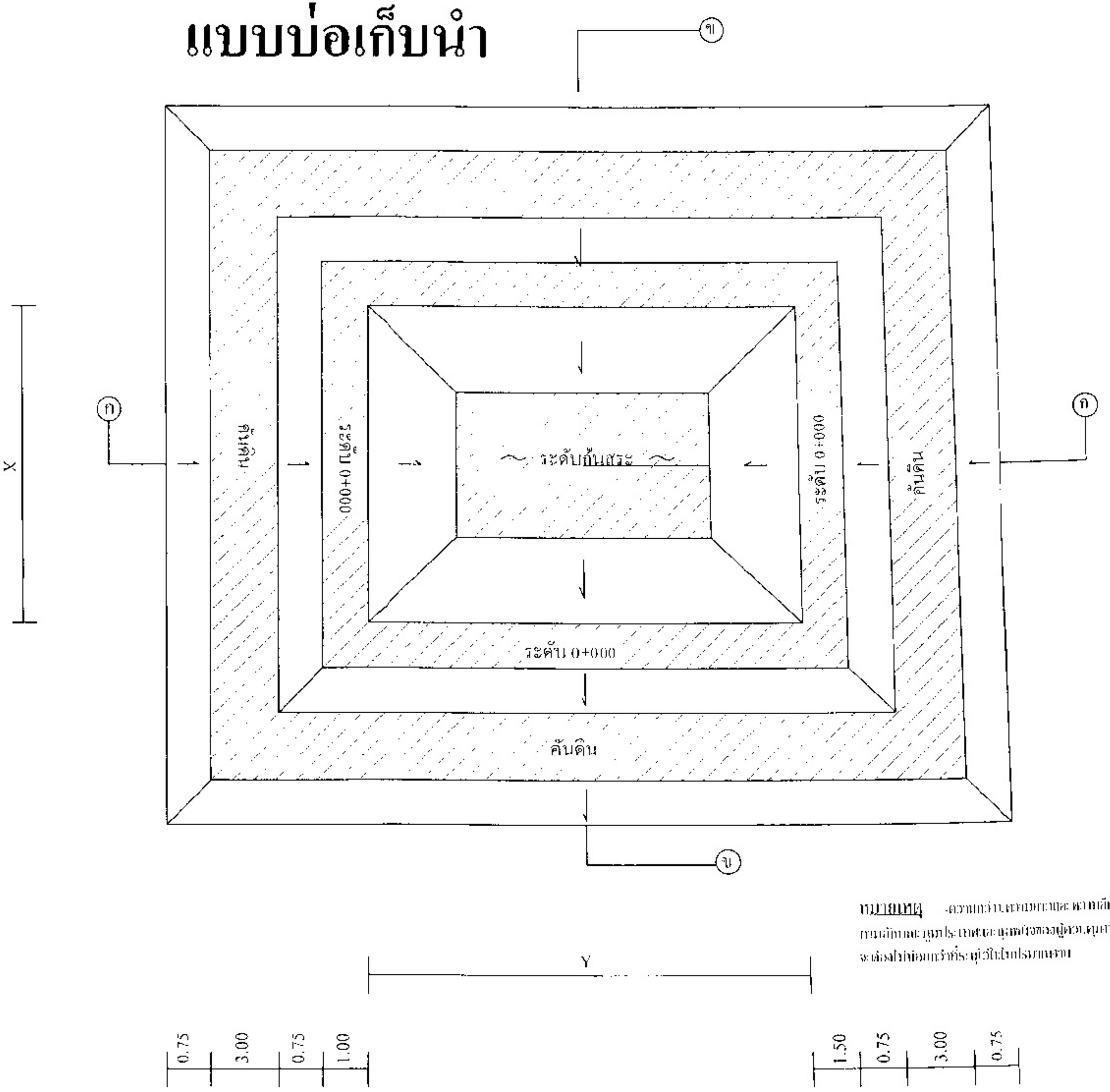

หมายเหตุ -ความกว้าง,ความยาว,ความลึก ตามที่ปรากฏในแบบ สามารถปรับเปลี่ยนได้ตามสภาพและภูมิประเทศจะมุมสายของผู้ควบคุมงาน แต่ปริมาณงานเท่ากับ จะต้องไม่น้อยกว่าที่ระบุไว้ในโครงการเท่านั้น

สำนักงานพัฒนาที่ดินเขต 1

โดย สถานีพัฒนาที่ดินนครนายก

โครงการ (PROJECT)

โครงการขุดลอกและทำประตูระบายน้ำพร้อมบ่อเก็บน้ำ
พื้นที่ตำบลนิมิตร ม.3,ม.7,ม.8 ต.เขาพระงาม
อ.บ้านนา จ.นครนายก พื้นที่ 3,000-0-00 ไร่

สำรวจออกแบบ

(นางสาวปิยะพร พันธุ์นิตย์)
นายช่างสำรวจปฏิบัติการ

ตรวจแบบ

(นายกฤติพงษ์ ทองพลประสิทธิ์)
ผู้อำนวยการกลุ่มสำรวจเพื่อก่อสร้าง

ตรวจสอบ

(นส.นันทา ทับทรัพย์ศรีสมย์)
ผู้อำนวยการแผนงานบริหารโครงการ

ประสานงาน / ออกแบบ

(นายพิสิฐ ถนอม)
นักวิชาการชลประทานปฏิบัติการ

เห็นชอบ

(นายไสลพันธ์ ต้อยมี)
ผู้อำนวยการสถานีพัฒนาที่ดินนครนายก

อนุมัติ

(นายประเสริฐ ทองพลประสิทธิ์)
ผู้จัดการสำนักงานพัฒนาที่ดินเขต 1

วัน / เดือน / ปี	แผ่นที่ / ทั้งหมด
...../...../.....	...../.....

แบบเลขที่..พด.เขต1.05/2563.....